












- 1**
-  Z 274-53
100m
 -  Z 274-55
200m
 -  Z 276
300m
 -  Z 123
Z 1004-33
400m
- 2**
-  Z 250
+ Z 1001-30
+ ZZ „Frei bis Umpfenbach“
+ Z 600-30 mit 3 WL gelb
+ Z 605-10 mit 1 WL gelb
(beide doppelseitig)

- 3**
-  Z 250
+ Z 1028-30
+ Z 600-30
mit 5 WL rot
Abspernung über gesamten Fahrbahnbereich
alle in das Baufeld einmündende
Feld- und Wirtschaftswege
- 4**
-  Z 250
+ Z 1028-32
+ Z 600-30 mit 3 WL gelb
+ Z 605-10 mit 1 WL gelb
(beide doppelseitig)

- Eichenbühl**
-  Z 455.1-10
 -  Z 455.1-20
 -  Z 455.1-30
- Neunkirchen**
-  Z 455.1-10
 -  Z 455.1-30
- Eichenbühl**
-  Z 455.2